

























ITALIANO

-  ZONA DI DIVIETO ASSOLUTO DI ATTERRAGGIO
-  ZONA DI DIVIETO DI ATTERRAGGI CON GANCI
-  ZONA OBBLIGATORIA PER ATTERRAGGIO ALLIEVI
-  PISTE E RACCORDI
-  MANICHE A VENTO
-  MANIFEST
-  HANGAR
-  STAZIONE METEO
-  SERVIZI IGIENICI

ENGLISH

-  LANDING OFF LIMITS
-  LANDING OFF LIMITS WITH LOW HOOKS
-  LANDING AREA FOR STUDENTS
-  RUNWAY AND TAXIWAY
-  WIND SOCK
-  MANIFEST
-  HANGARS
-  METEO SERVICE
-  W.C.

FRANCAISE

-  ZONE DE DEFENSE D'ATTERRISSAGE
-  ZONE DE DEFENSE D'ATTERRISSAGE EN CROCHET
-  ZONE D'ATTERRISSAGE POUR ELEVES
-  PISTES ET RACCORDS
-  MANCHE A AIR
-  MANIFEST
-  HANGARS
-  STATION METEO
-  TOILETTES

AREA DELTA 47

ACCADEMIA DI PARACADUTISMO

Aeroporto Civile di Casale Monferrato

PLANIMETRIA GENERALE CON INDICAZIONE DELLE PRESCRIZIONI
E RACCOMANDAZIONI BASICHE DI SICUREZZA
in applicazione della Sezione 3 Scheda P-1 del D.M. 467-T del 25 Giugno 1992

Scala 1:2000

Gennaio 2000

